

# І. План-схемы ОУ.

План-схема района расположения ДЮСШ,  
пути движения транспортных средств и детей (учеников).

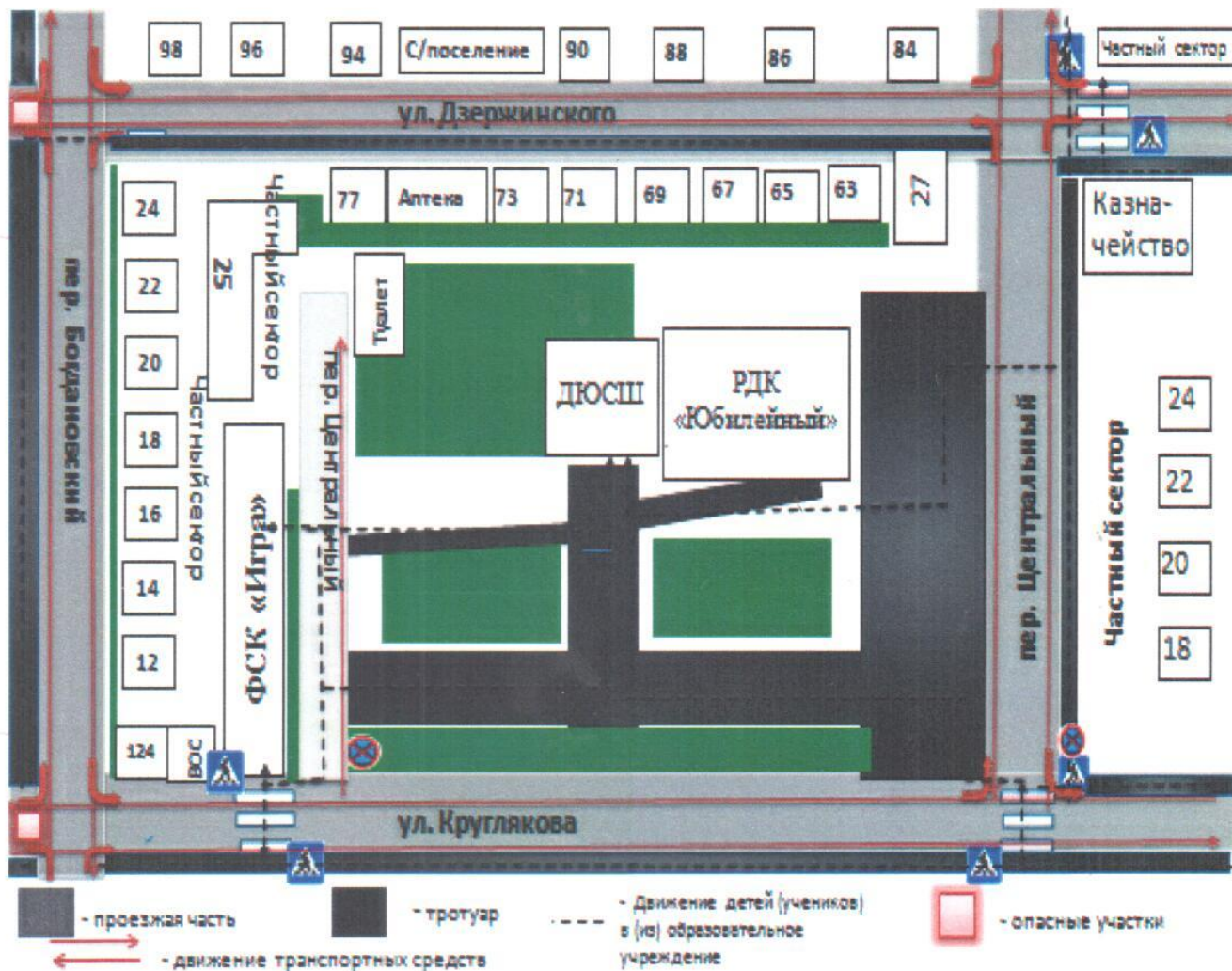
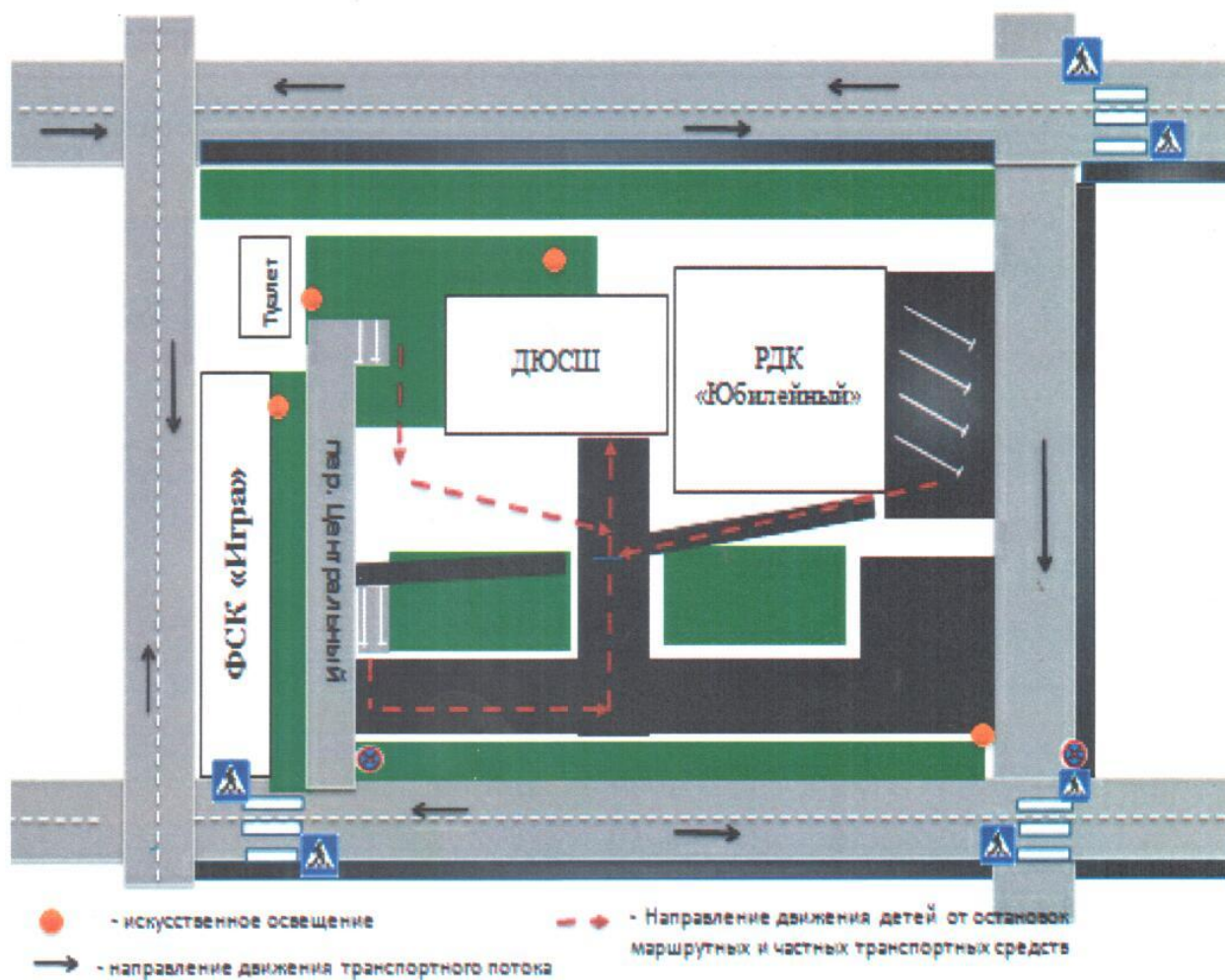
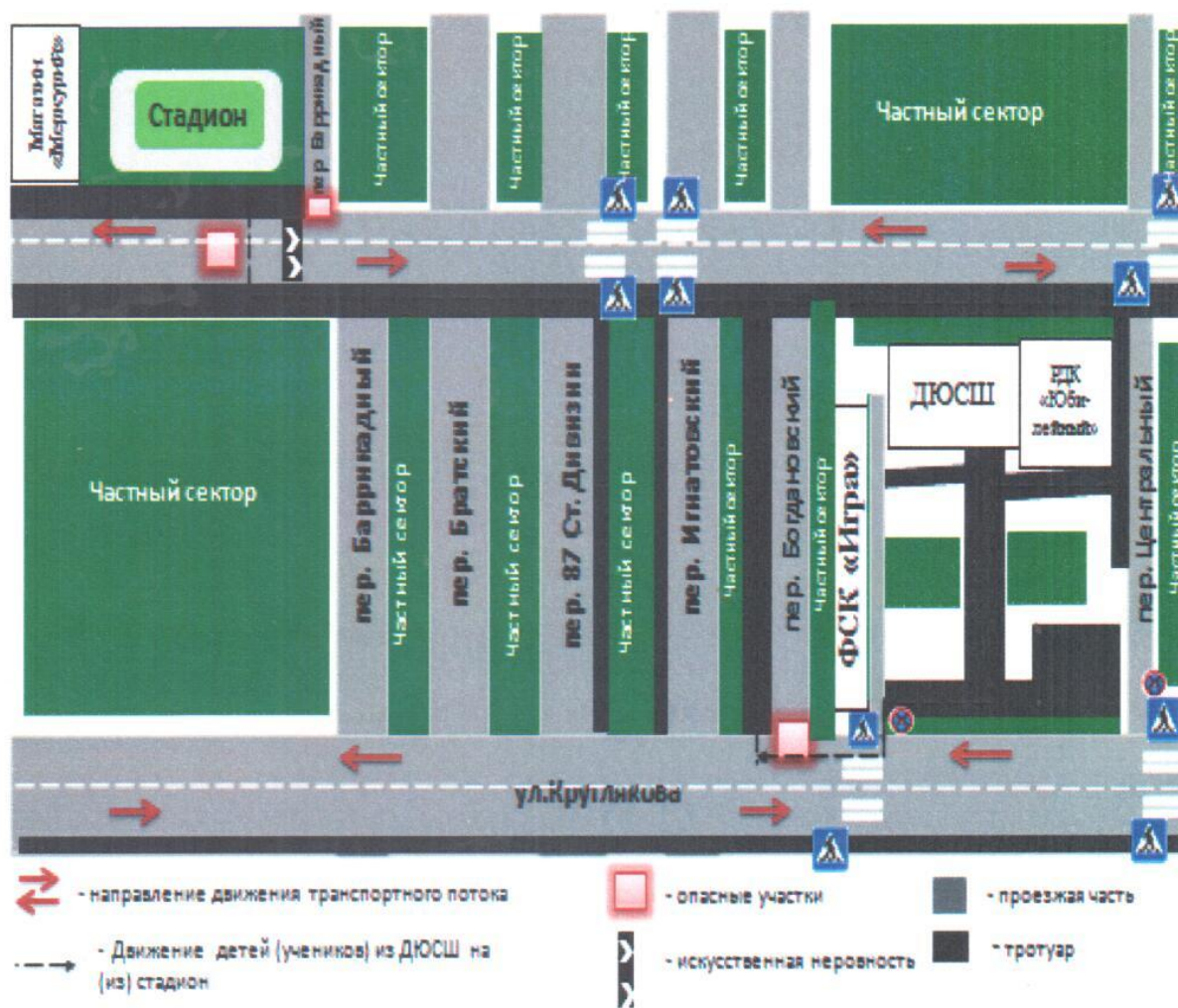


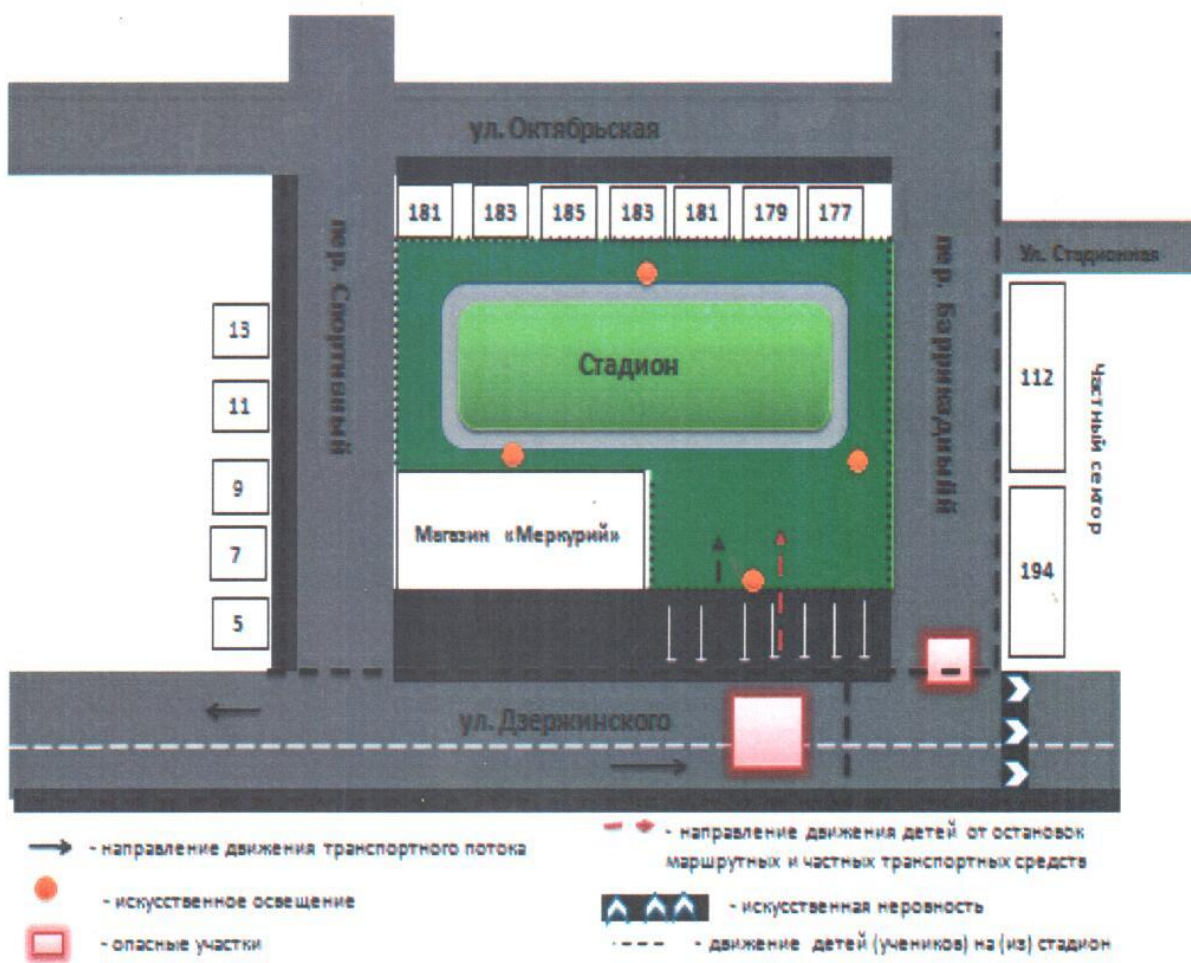
Схема организации дорожного движения в непосредственной близости от образовательного учреждения с размещением соответствующих технических средств, маршруты движения детей и расположение парковочных мест



## Маршруты движения организованных групп детей от ДЮСШ к стадиону



## Маршруты движения организованных групп детей к стадиону



**Пути движения транспортных средств к местам разгрузки/погрузки и рекомендуемые пути передвижения детей по территории образовательного учреждения**

